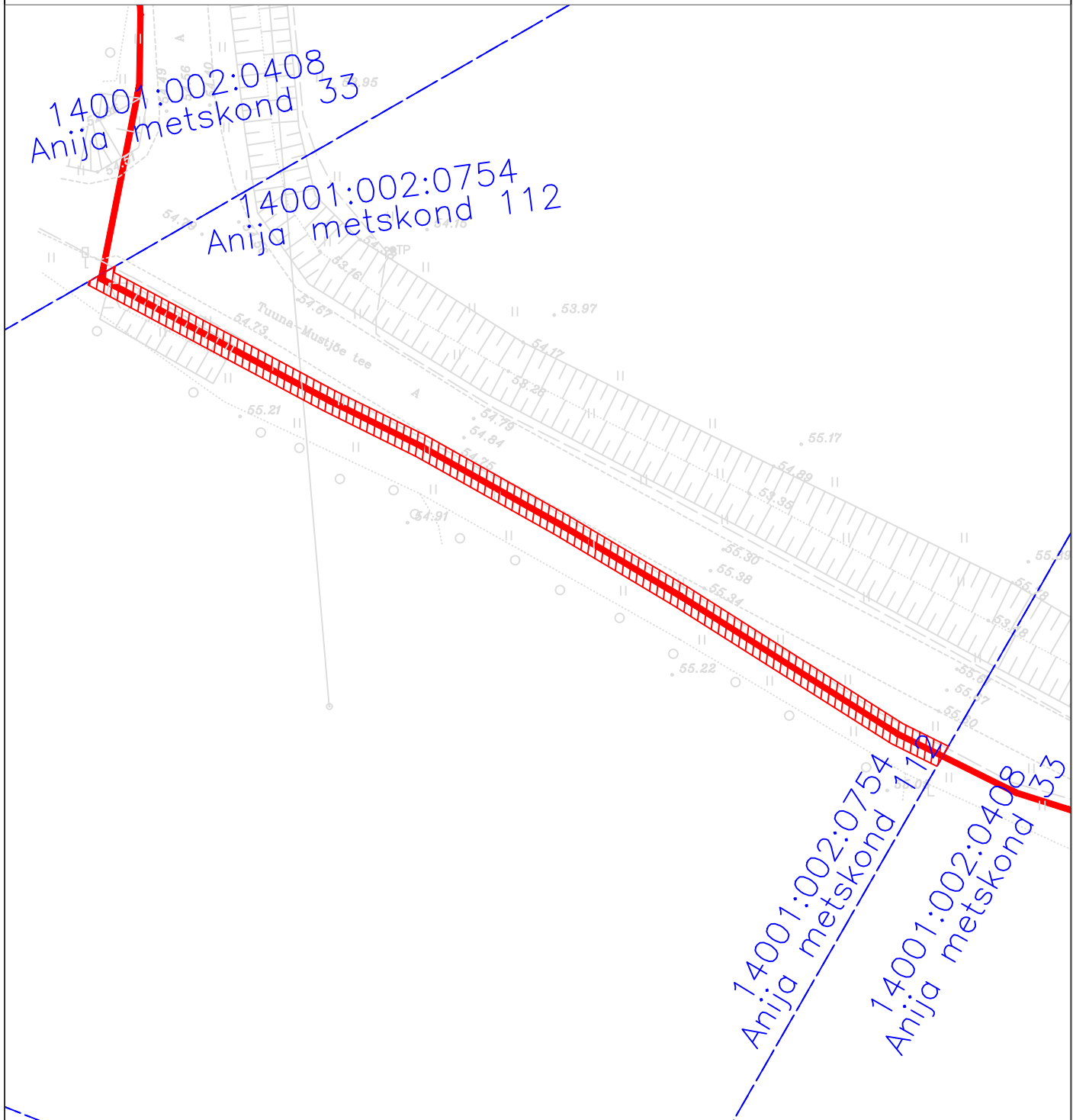





Talumiskohustusega ala plaan
Anija vald, Vikipalu küla, Anija Metskond 112
M 1:500



TINGMÄRGID

	Katastripiir
	Projekteeritud side-maakaabel
	Kasutusõiguse ala

Kasutusõiguse ala sidevõrgu multitoru korral 1 m mõlemale poole multitorutelge
Kasutusõiguse ala 169 m²

Koostas:
Markos Sisas
Projekteerija
Hepta Group Energy OÜ